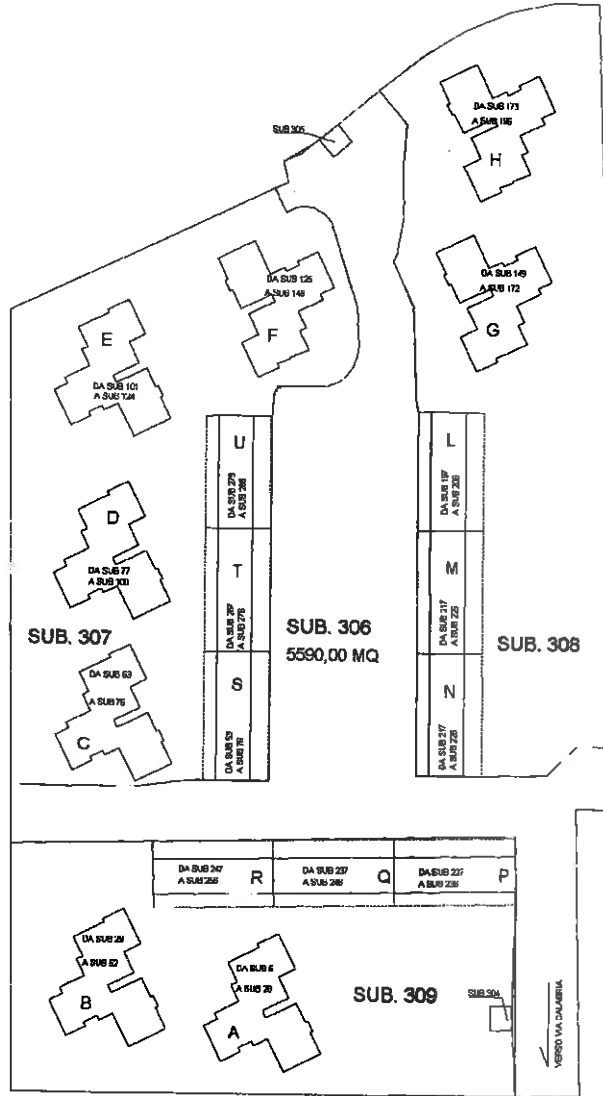


ELABORATO PIANIMETRICO **Compilato da: Stellato Nicola** **Iscritto all'albo: Architetti** **Prov. Napoli** **N. 3517**
Comune di Acerra **Sessione: Foglio: 38** **Particella: 1789** **Frattocapri, n. 28/02/2005** **del**
Dimostrazione grafica dei subalberi **Tipic Mappale n. del** **Scala 1 : 1000**

COMUNE DI ACERRA

FOGLIO 38- P.LLA 1789

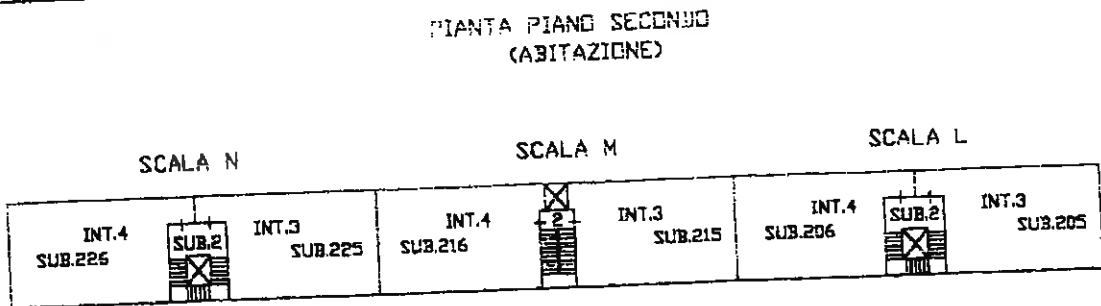
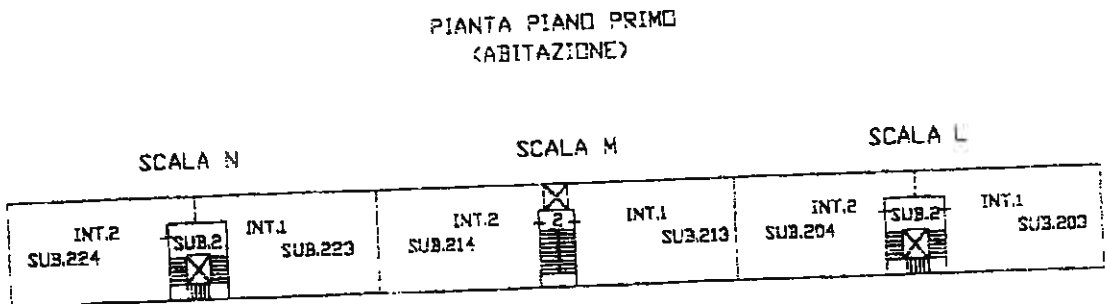
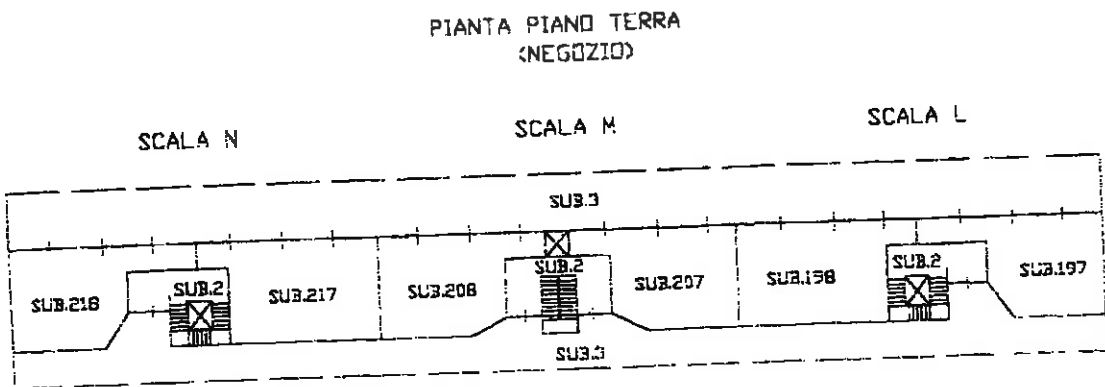
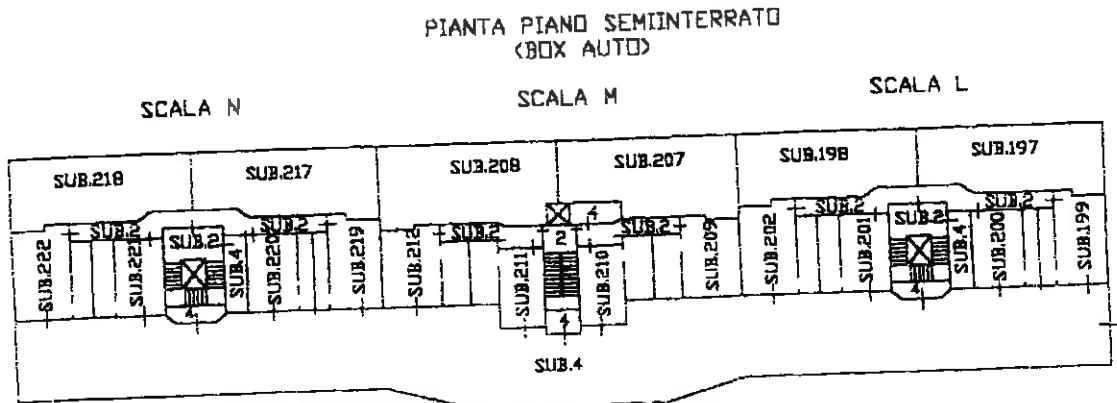
PIANO TERRA



Agenzia del Territorio
CATASTO FABBRICATI
 Ufficio provinciale di Napoli

Ultima planimetria in atti


Catasto dei Fabbricati - Situazione al 22/06/2020 - Comune di ACERRA (A024) - < Foglio: 38 - Particella: 1789 - Elaborato planimetrico >



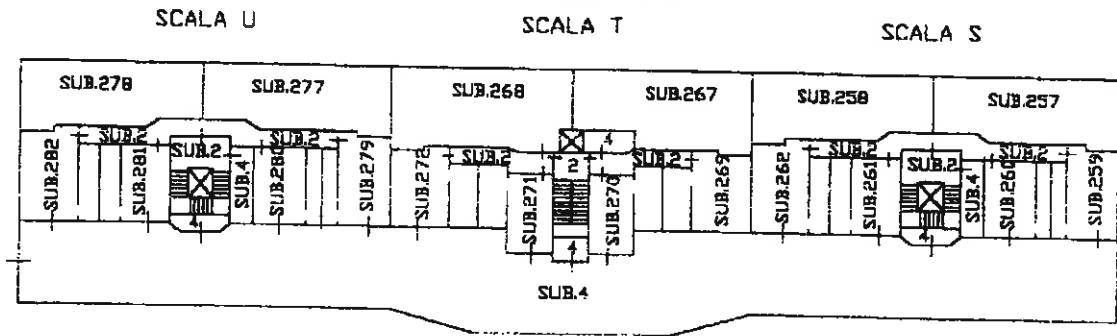
LA DITTA

[Handwritten signature]

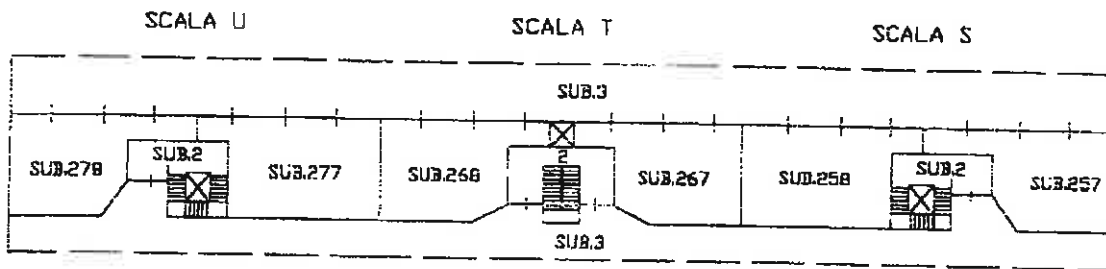
IL TECNICO
GEO.M. RAFFAELE IOVINELLI



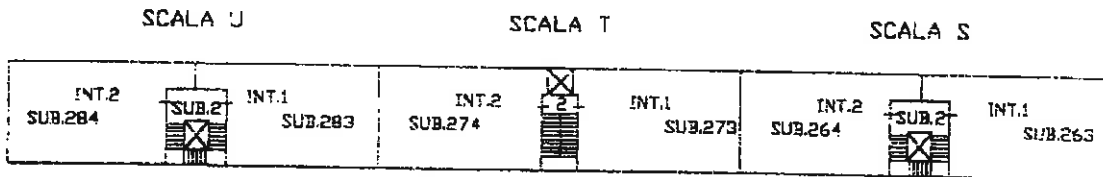
PIANTA PIANO SEMINTERRATO
(BOX AUTO)



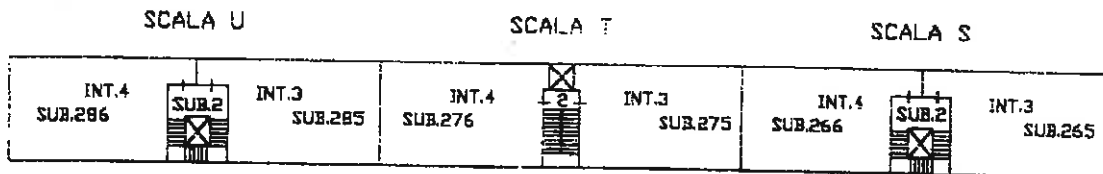
PIANTA PIANO TERRA
(NEGOZIO)



PIANTA PIANO PRIMO
(ABITAZIONE)



PIANTA PIANO SECONDO
(ABITAZIONE)



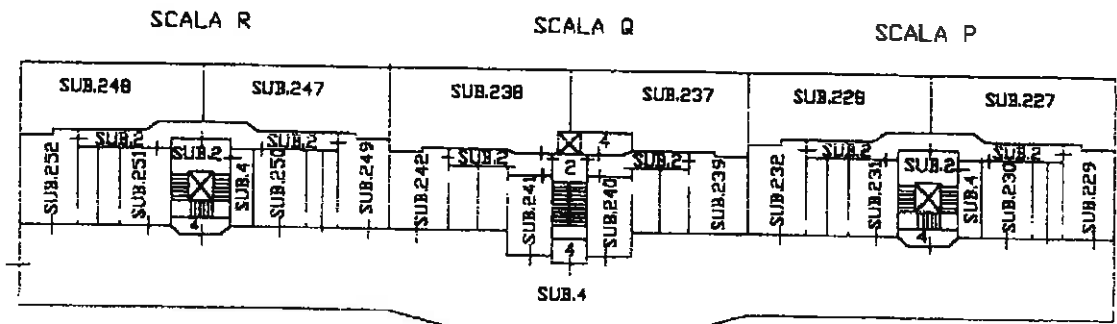
LA DITTA

IL TECNICO

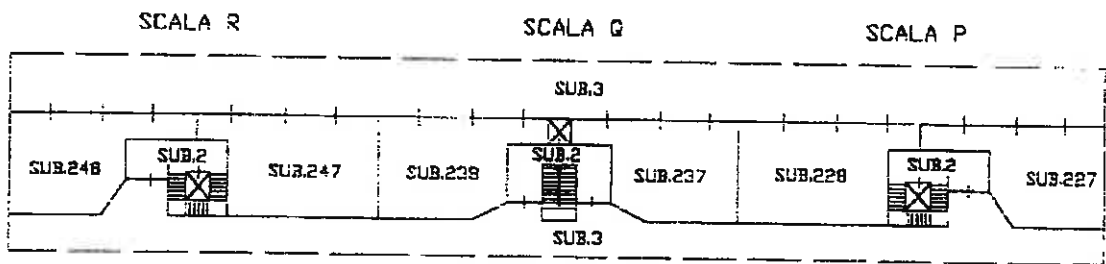
GEOM. RAFFAELE IOVINELLI



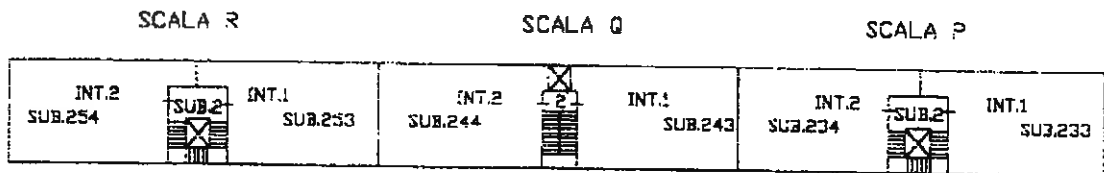
PIANTA PIANO SEMINTERRATO
(BOX AUTO)



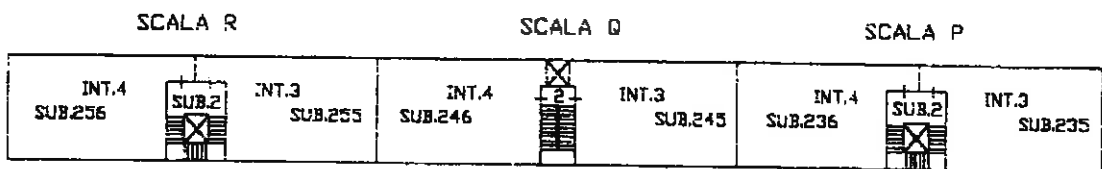
PIANTA PIANO TERRA
(NEGDZIO)



PIANTA PIANO PRIMO
(ABITAZIONE)




PIANTA PIANO SECONDO
(ABITAZIONE)



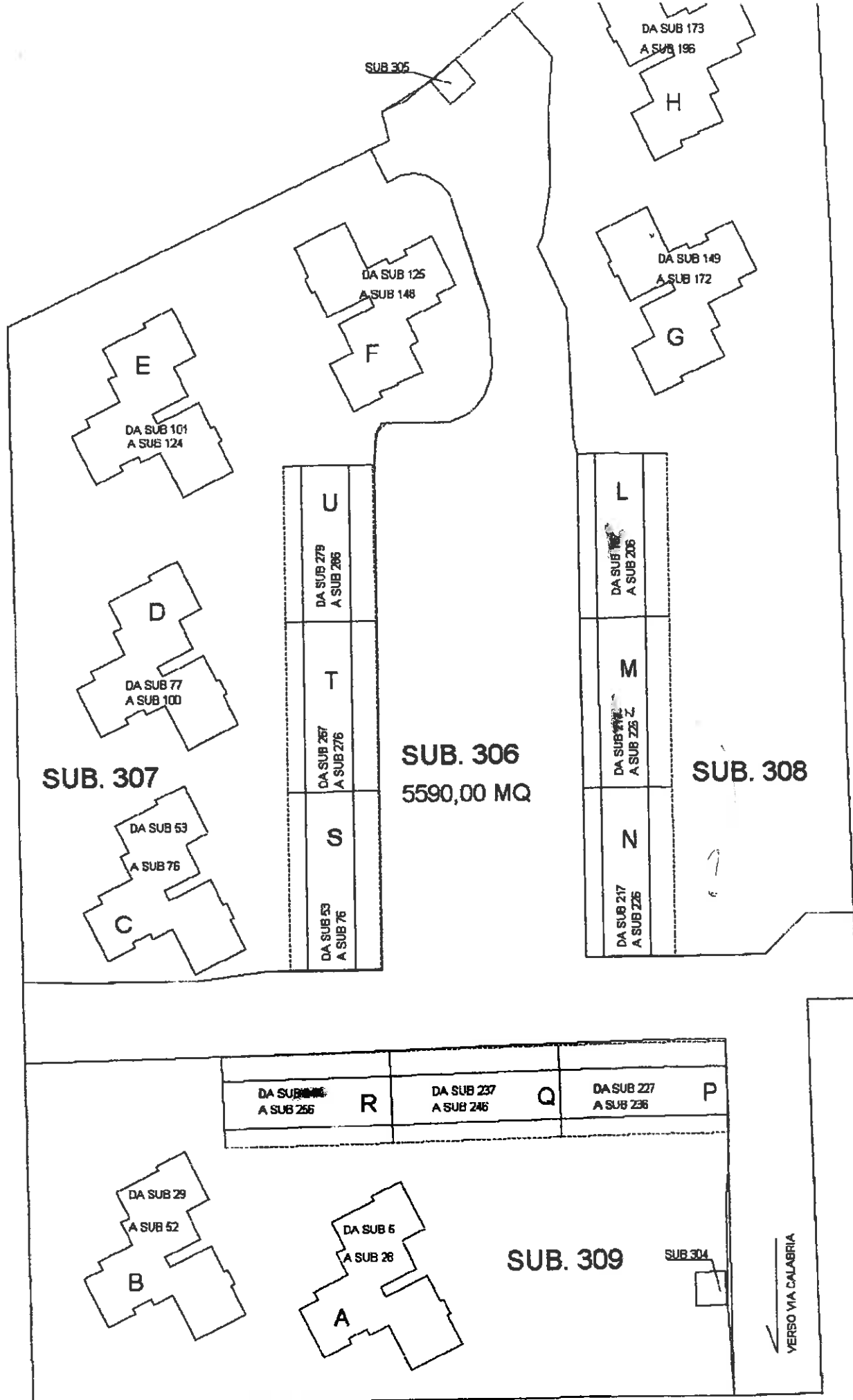
LA DITTA

IL TECNICO

GEOM. RAFFAELE IOVINELLI



PAGINA 11



SUB 305

DA SUB 173
A SUB 196

H

DA SUB 125
A SUB 148

F

DA SUB 149
A SUB 172

G

E

DA SUB 101
A SUB 124

D

DA SUB 77
A SUB 100

U

DA SUB 279
A SUB 286

T

DA SUB 267
A SUB 276

S

DA SUB 53
A SUB 76

SUB. 306
5590,00 MQ

L

DA SUB 206
A SUB 206

M

DA SUB 226 Z
A SUB 226 Z

N

DA SUB 217
A SUB 226

SUB. 308

SUB. 307

DA SUB 53

A SUB 76

C

DA SUB 256
A SUB 256

R

DA SUB 237
A SUB 246

Q

DA SUB 227
A SUB 236

P

DA SUB 29

A SUB 52

B

DA SUB 6

A SUB 26

A

SUB. 309

SUB 304

VERBO VIA CALABRIA

MODULINO
F. n. 1001/001

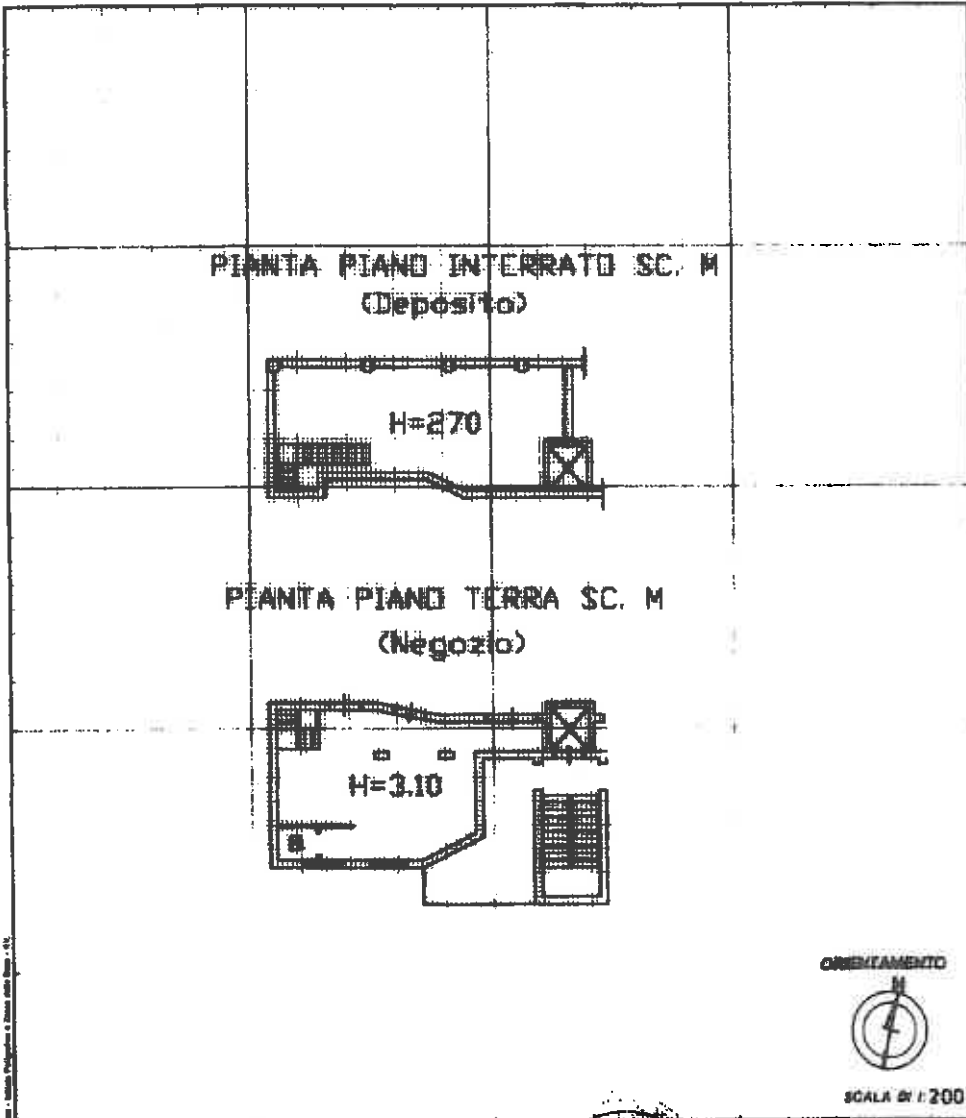


MINISTERO DELLE FINANZE
DIPARTIMENTO DEL TERRITORIO
CATASTO EDILIZIO URBANO (RDL 13-4-1938, n. 852)

MOD. 8N (CEU)



Planimetria di u.i.u. in Comune di ACERRA via CALABRIA DIV. 5



Dichiarazione di N.C. <input checked="" type="checkbox"/>	Completata dal GEOM. IOVINELLI
Denuncia di variazione <input type="checkbox"/>	RAFFAELE
Identificativi catastali	Inscritto all'atto del GEOMETRI
F. 38	della provincia di NAPOLI n. 3765
n. 1789 sub. 208	data <i>Raffaele</i> Firma



RISERVATO ALL'UFFICIO
1090A

Catasto dei Fabbricati - Situazione al 27/09/2017 - Comune di ACERRA (A024) - < Foglio: 38 - Particella: 1789 - Subalterno: 208 >
VIA CALABRIA n. 8 piano: S1-T scala: M;

Ultima planimetria in atti